



Points remarquables du parcours

- 1** **Départ mairie** : la mairie est une ancienne fabrique d'impression sur étoffes (Indiennes). En 1834, le bâtiment est transformé en Hôtel de Ville.
- 2** **Rue Pierre Lefebvre et rue Maugendre**
Des industries textiles (teintureries) ont existé dans ces rues.
Il ne reste aujourd'hui que des bâtiments mixtes, convertis en immeubles à appartements. On devine la présence d'un ancien grenier à étentes au dernier étage.
- 3** **Les greniers à étentes** : élément caractéristique de l'architecture industrielle du XVII^e siècle et spécifique de la région rouennaise. Il permettait un séchage à l'air libre, au vent et protégé du soleil et de la pluie. Écharpes et croix de Saint-André ont pour fonction de raidir les pans de bois.
- 4** **Moulin de la croix rouge ou Lecouteux** : ancien moulin à farine, il abrite désormais des ateliers d'artistes.
- 5** **Le Robec** : rivière qui prend sa source à Fontaine sous Préaux et traverse Darnétal. Accueillait autrefois de nombreux moulins.
- 6** **Église et Tour Carville, dite Henri IV** : tour classée du XVI^e siècle et église du XVI^e et XVII^e siècles inscrite aux Monuments Historiques. La tour fut séparée de l'église lors d'un incendie.
- 7** **Théâtre l'Écho du Robec** : ancienne teinturerie Tamboise transformée en théâtre.
- 8** **Moulin Saint-Paul** : le site a connu plusieurs vies. En 1984, la Ville de Darnétal en a racheté les vestiges (résidu de l'atelier, cheminée tronquée, système hydraulique) pour le donner à restaurer à une association.
- 9** **École d'architecture** : ancienne usine de tissu élastique. Devenue l'école d'Architecture de Haute-Normandie. Magnifique parc.
- 10** **Expotec** : centre d'histoire sociale. Sa mission est de conserver la mémoire du travail et des techniques de Normandie.
- 11** **Quartier Branly** : panorama sur Darnétal et Rouen.

Distance :
3,5 km

Durée :
1 h

Difficulté :
facile

Balisage
jaune



Parcours n°2 La tour de Carville

Au départ du parking face à la mairie, prenez la rue **Albert Fauquet** puis la rue **Pierre Lefebvre** jusqu'au croisement avec le boulevard de la Paix.

Continuez par la rue **Charles Benner** en longeant le **Robec** jusqu'au carrefour de l'église **Carville**.







Traversez ce carrefour pour emprunter la rue **Lucien Fromage** puis la rue des **Petites Eaux** jusqu'à l'escalier sous l'autoroute A28.


Traversez la route de **Rouen** et prenez de nouveau l'escalier jusqu'à la rue de **Verdun**, continuez jusqu'à l'embranchement de la rue **Edouard Branly**.

La remonter pour retrouver la rue de **Verdun**, continuez jusqu'à la sente **A. Allais** pour revenir à la **mairie**.



La tour Carville

-  Point de départ et d'arrivée
-  Parking
-  Point remarquable
-  Tracé du parcours
-  Panorama
-  Itinéraire de grande randonnée (GR)

 Échelle : 4 cm = 250 mètres

IGN 2013-DINO/3-06

