



Points remarquables du parcours

- 1** **Départ mairie**
La mairie est une ancienne fabrique d'impression sur étoffes (Indiennes). En 1834, le bâtiment est transformé en Hôtel de Ville.
- 2** **Rue des Meslots**
Appelée autrefois, la sente de l'escalier, on y trouve de superbes maisons à pans de bois.
- 3** **Maison du pigeon blanc**
Cette maison tient son nom d'une redevance seigneuriale dont elle était grevée. Son pignon datant du XV^e siècle en fait une des plus anciennes de la ville
- 4** **Église de Longpaon**
Inscrite aux Monuments Historiques (XV^e-XIX^e siècles).
- 5** **Hôpital Durécu Lavoisier**
Bâtiment légué à la commune par François Durécu, riche industriel, avec mission pour la municipalité d'accueillir les vieux ouvriers nécessiteux. Depuis les années 2000, il est devenu un centre hospitalier gériatrique.
- 6** **Piscine et gymnase**
- 7** **Parc sportif de la gare**
Tennis couverts, skate-Parc, sports de sable.
- 8** **Rue Sadi Carnot**
Ancienne manufacture Fiquet et Curmer.



La rue des Meslots

Parcours n°5 Autour du quartier Longpaon

Distance :
2 km

Durée :
30 min

Difficulté :
facile

Balisage
rouge

Au départ du parking face à la **mairie**, montez la sente **A. Allais**. Prenez à droite la rue de **Verdun** jusqu'à l'escalier qui mène à la rue des **Meslots**, prenez à gauche la rue de la **Chaîne** pour regagner l'église de **Longpaon**.








Traversez face à l'Hôpital **Durécu-Lavoisier** et longez-le par la rue **Durécu**.

Prenez la rue du **Point du Jour**, la rue des **Canadiens** et la rue **Sadi Carnot** pour revenir au point de départ face à la **mairie**.



Vue de la rue de Verdun



-  Point de départ et d'arrivée
-  Parking
-  Point remarquable
-  Tracé du parcours
-  Panorama
-  Itinéraire de grande randonnée (GR)
-  Échelle : 4 cm = 200 mètres

IGN 2013-DINO/3-06

